

LEGENDA

RAZVOJ I UREĐENJE POVRŠINA NASELJA

izgrađeno / neizgrađeno



GRAĐEVINSKO PODRUČJE NASELJA




UREĐENI DIO GRAĐEVINSKOG PODRUČJA



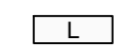
GROBLJE

PROMET CESTOVNI PROMET

postojeći / planirani



ŽUPANIJSKA CESTA



LOKALNA CESTA



OSTALE NERAZVSTANE CESTE

ARHEOLOŠKA BAŠTINA

ZONE ZAŠTITE ARHEOLOŠKE BAŠTINE, POVIJESNIH GRADITELJSKIH CJELINA, POVIJESNIH SKLOPOVA I GRAĐEVINA
zaštićeni / evidentirani
ili predloženi za zaštitu



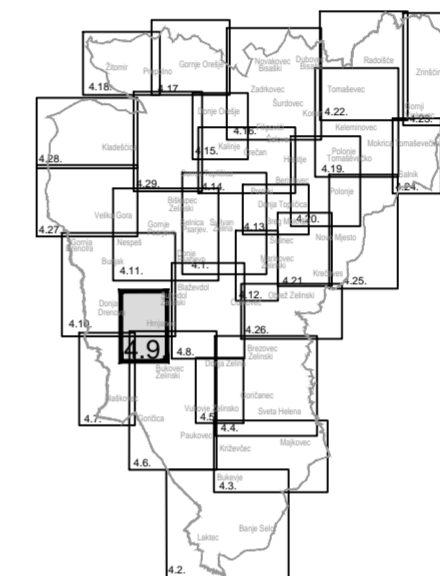
SAKRALNA GRAĐEVINA

1-crkva Sv. Antuna

ZONE ZAŠTITE ARHEOLOŠKE BAŠTINE, POVIJESNIH GRADITELJSKIH CJELINA, POVIJESNIH SKLOPOVA I GRAĐEVINA

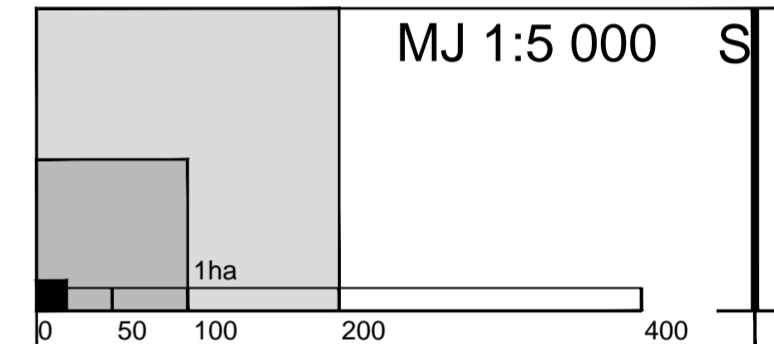


ZONA ZAŠTITE KULTURNOG DOBRA



ARHEO d.o.o.
projektiranje i prostorno planiranje

MJ 1:5 000 S



GRAD SVETI IVAN ZELINA IV. IZMJENE I DOPUNE PROSTORNOG PLANA UREĐENJA GRADA SVETOG IVANA ZELINE

4. GRAĐEVINSKA PODRUČJA NASELJA

Županija:	ZAGREBAČKA		
Grad :	SVETI IVAN ZELINA		
Naziv prostornog plana:	IV. IZMJENE I DOPUNE PROSTORNOG PLANA UREĐENJA GRADA SVETOG IVANA ZELINE		
Naziv kartografskog prikaza:	GRAĐEVINSKA PODRUČJA NASELJA HRNJANEC, GORNJA DRENOVA, SUHODOL ZELINSKI, BLAŠKOVEC, NESPEŠ I BUKOVEC ZELINSKI		
Broj kartografskog prikaza	4.9.	Mjerilo kartografskog prikaza	1 : 5000
Odluka o izradi prostornog plana:	Odluka o donošenju plana		
"Zelinske novine br. 22/22.	"Zelinske novine 15/24		
Objava - javne rasprave - ponovna j.r.:	Javni uvid održan:	Ponovni javni uvid:	
"Zelinske novine" 20.11.2023. 12.02.2024.	od: 27.11.2023.	od: 19.02.2024.	
"web stranica mppi.gov.hr" 20.11.2023. 12.02.2024.	do: 11.12.2023.	do: 26.02.2024.	
"24 sata" 24.11.2023. 14.02.2024.			
Pečat tijela odgovornog za provođenje javne rasprave:	Odgovorna osoba za provođenje javne rasprave:		
M.P.	Anita Findri Ratkajec, dipl.ing.stroj.		
Mišljenje Zavoda za prostorno uređenje Zagrebačke županije na temelju članka 107.stavak 1. Zakona o prostornom uređenju (NN 153/13, 65/17, 114/18, 39/19, 98/19 i 67/23): klasa: 350-02/24-03/3, ; Urbroj : 238/1-126-24-4, ; u Zagrebu, 27. ožujak 2024.			
Pravna osoba koja je izradila plan:	ARHEO d.o.o., Zagreb Tomislavova 11		
Pečat pravne osobe koja je izradila plan:			
M.P.	Direktor : Mario Pezelj, dipl.ing.arh.,ovlašt.arh.urb.		
Stručni tim u izradi plana: Aron Varga, dipl.ing.arh., ovlašt.arh.urb. Mario Pezelj, dipl.ing.arh., ovlašt.arh.urb. Branimir Fojš, dipl.ing.arh. Ines Kotula ,mag.ing.arch. Josip Horvat, dipl.ing.prometa - ovl.inženjer	Vera Varga, dipl.biolog Vesna Pezelj, dipl.sociolog Damir Batarelo, dipl.ing.iur. Mile Naglič, ing. el.		
Odgovorni voditelj izrade plana:	Mario Pezelj, dipl.ing.arh.,ovlašt.arh.urb.		
Pečat Gradskog vijeća:	Predsjednik Gradskog vijeća:		
M.P.	Darko Bistički, struc.spec.ing.grad.		
Istovjetnost prostornog plana s izvornikom ovjerava:	Pečat nadležnog tijela:		
	M.P.		