


LEGENDA

RAZVOJ I UREĐENJE POVRŠINA NASELJA

izgrađeno / neizgrađeno



GRAĐEVINSKO PODRUČJE NASELJA



UREĐENI DIO GRAĐEVINSKOG PODRUČJA



GROBLJE


PROMET

CESTOVNI PROMET

postojeći / planirani



LOKALNA CESTA



OSTALE NERAZVSTANE CESTE

ARHEOLOŠKA BAŠTINA

zaštićeni / evidentirani
ili predloženi
za zaštitu



ARHEOLOŠKI LOKALITETI I ZONE

POVIJESNI SKLOP I GRAĐEVINA

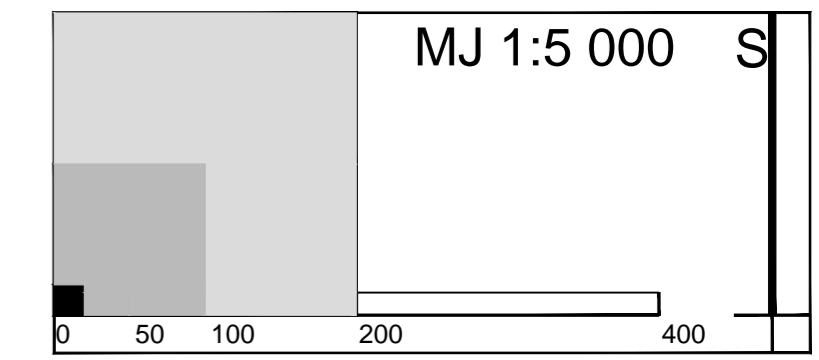
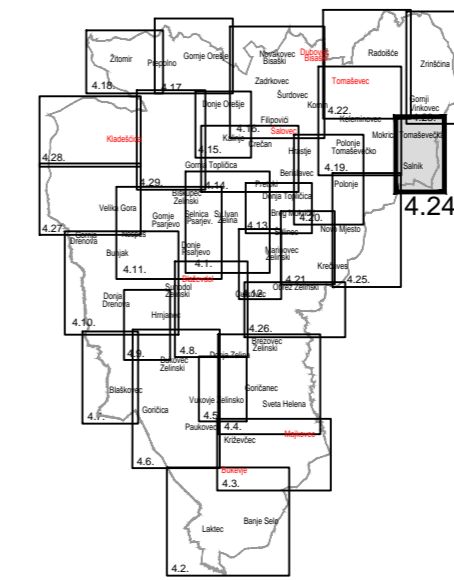


SAKRALNA GRAĐEVINA

ZONE ZAŠTITE ARHEOLOŠKE BAŠTINE, POVIJESNIH GRADITELJSKIH CJELINA,
POVIJESNIH SKLOPOVA I GRAĐEVINA



ZONA ZAŠTITE KULTURNOG DOBRA



GRAD SVETI IVAN ZELINA
IV. IZMJENE I DOPUNE PROSTORNOG PLANA
UREĐENJA GRADA SVETOG IVANA ZELINE

4. GRAĐEVINSKA PODRUČJA NASELJA

Županija:	ZAGREBAČKA	
Grad :	SVETI IVAN ZELINA	
Naziv prostornog plana:	IV. IZMJENE I DOPUNE PROSTORNOG PLANA UREĐENJA GRADA SVETOG IVANA ZELINE	
Naziv kartografskog prikaza:	GRAĐEVINSKA PODRUČJA NASELJA SALNIK, GORNJI VINKOVEC, RADOIŠĆE I MOKRICA TOMAŠEVEČKA	
Broj kartografskog prikaza	4.24.	Mjerilo kartografskog prikaza 1 : 5000
Odluka o izradi prostornog plana:	Odluka o donošenju plana "Zelinske novine br. 22/22."	
Objava - javne rasprave - ponovna j.r.:	Javni uvid održan:	Ponovni javni uvid:
"Zelinske novine" 20.11.2023. 12.02.2024.	od: 27.11.2023.	od: 19.02.2024.
"Web stranica mogi.gov.hr" 20.11.2023. 12.02.2024.	do: 11.12.2023.	do: 26.02.2024.
"24 sata" 24.11.2023. 14.02.2024.		
Pečat tijela odgovornog za provođenje javne rasprave:	Odgovorna osoba za provođenje javne rasprave:	
M.P.	Anita Findri Ratkajec, dipl.ing.stroj.	
Mišljenje Zavoda za prostorno uređenje Zagrebačke županije na temelju članka 107.stavak 1. Zakona o prostornom uređenju (NN 153/13, 65/17, 114/18, 39/19, 98/19 i 67/23); klasa: 350-02/24-03/3 ; Ubroj: 238/1-126-24-4 ; u Zagrebu, 27. ožujak 2024.		
Pravna osoba koja je izradila plan:	ARHEO d.o.o., Zagreb Tomislavova 11	
Pečat pravne osobe koja je izradila plan:	M.P.	
	Direktor : Mario Pezelj, dipl.ing.arh.,ovlašt.arh.urb.	
Stručni tim u izradi plana:	Vera Varga, dipl.biolog Vesna Pezelj, dipl.sociolog Damir Batarelo, dipl.ing.jur. Mile Naglič, ing. el.	
Odgovorni voditelj izrade plana:	Mario Pezelj, dipl.ing.arh.,ovlašt.arh.urb.	
Pečat Gradskog vijeća:	Predsjednik Gradskog vijeća:	
M.P.	Darko Bistički, struč.sp.ec.ing.građ.	
Istovjetnost prostornog plana s izvornikom ovjerava:	Pečat nadležnog tijela:	
	M.P.	