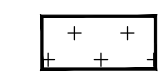




LEGENDA

GRANICE

■■■■■ OBUHVAT PLANA

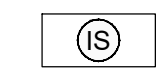


POSTOJEĆE GROBLJE

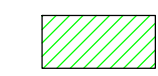
NAMJENA POVRŠINA



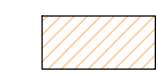
GROBNA POLJA



POVRŠINE INFRASTRUKTURNIH SUSTAVA



ZELENE POVRŠINE



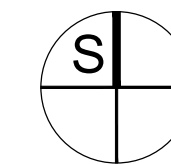
SERVISNI SADRŽAJI



OPROŠTAJNA GRADEVINA (POSTOJEĆA)



ULAZ NA GROBLJE



GRAD SVETI IVAN ZELINA

URBANISTIČKI PLAN UREĐENJA PROŠIRENJA GROBLJA U DONJOJ ZELINI (prijedlog plana za javnu raspravu)

1. KORIŠTENJE I NAMJENA POVRŠINA

Županija:	ZAGREBAČKA		
Grad:	SVETI IVAN ZELINA		
Naziv prostornog plana:	URBANISTIČKI PLAN UREĐENJA PROŠIRENJA GROBLJA U DONJOJ ZELINI		
Naziv kartografskog prikaza:	KORIŠTENJE I NAMJENA POVRŠINA		
Broj kartografskog prikaza	1.	Mjerilo kartografskog prikaza	1 : 500
Odluka o izradi prostornog plana:	Odluka predstavničkog tijela o donošenju plana:		
"Zelinske novine" 13/2022			
Javna rasprava (datum objave):	Javni uvid održan:		
Pečat tijela odgovornog za provođenje javne rasprave:	Odgovorna osoba za provođenje javne rasprave:		
M.P.	Anita Findri Ratkajec, dipl.ing.stroj.		
Pravna osoba koja je izradila plan:	ARHEO d.o.o. Tomislavova 11, Zagreb		
Pečat pravne osobe koja je izradila plan:	Direktor : Mario Pezelj, dipl.ing.arch.		
Stručni tim u izradi plana: Aron Varga, dipl.ing.arch. - ovlaštteni arhitekt Mario Pezelj, dipl.ing.arch. - ovlaštteni arhitekt urbanist Josip Horvat, dipl. ing. prometa -ovlaštteni ing. Ines Kotula, mag.ing.arch.	Damir Batarelo, dipl.iur. Vesna Pezelj, dipl. sociolog Vera Varga, dipl. biolog Ivan Sović, ing.el.		
Odgovorni voditelj izrade plana:	Mario Pezelj, dipl.ing.arch. -ovlaštteni arhitekt urbanist		
Pečat Gradskog vijeća:	Predsjednik Gradskog vijeća: Darko Bistrički		
Istovjetnost prostornog plana s izvornikom ovjerava:	Pečat nadležnog tijela: M.P.		