


LEGENDA

RAZVOJ I UREĐENJE POVRŠINA NASELJA
izgrađeno / neizgrađeno



GRAĐEVINSKO PODRUČJE NASELJA




UREĐENI DIO GRAĐEVINSKOG PODRUČJA



GROBLJE

PROMET
CESTOVNI PROMET
postojeći / planirani



ŽUPANIJSKA CESTA

ARHEOLOŠKA BAŠTINA
ZONE ZAŠTITE ARHEOLOŠKE BAŠTINE, POVIJESNIH GRADITELJSKIH CJELINA,
POVIJESNIH SKLOPOVA I GRAĐEVINA
zaštićeni / evidentirani
ili predloženi
za zaštitu



ZONA ZAŠTITE KULTURNOG DOBRA

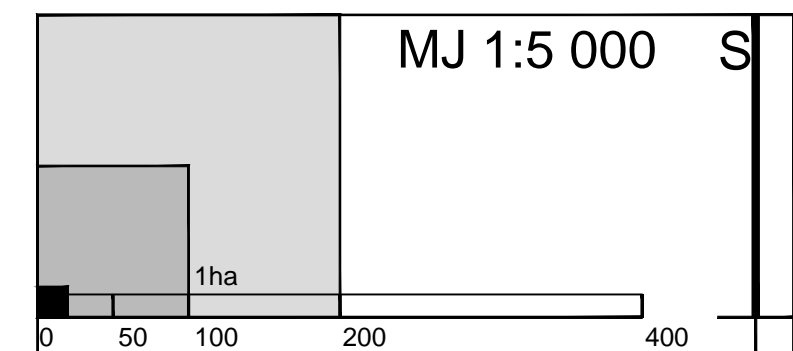
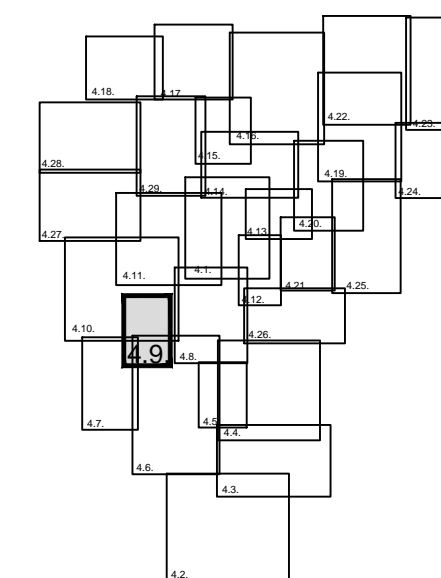
PODRUČJA I DIJELOVI PRIMJENE PLANSKIH MJERA ZAŠTITE



OBUHVAAT OBVEZNE IZRADJE PROSTORNIH PLANOVA



NAZIV DETALJNIJEG PLANA



GRAD SVETI IVAN ZELINA
PROSTORNI PLAN UREĐENJA
GRADA SVETOG IVANA ZELINE
"Zelinske novine" (br. 8/04, 11/06, 9/11, 5/13, 13/15, 4/17)
(pročišćena grafika)
4.GRAĐEVINSKA PODRUČJA NASELJA

Županija:	ZAGREBAČKA	
Grad:	SVETI IVAN ZELINA	
Naziv prostornog plana:	PROSTORNI PLAN UREĐENJA GRADA SVETOG IVANA ZELINE	
Naziv kartografskog prikaza:	GRAĐEVINSKA PODRUČJA NASELJA GORNJA DRENOVA, HRNJANEC, SUHODOL ZELINSKI, BLAŠKOVEC, NESPEŠ I BUKOVEC ZELINSKI	
Broj kartografskog prikaza	4,9,	Mjerilo kartografskog prikaza 1 : 5000
		Odluka Gradskog vijeća o donošenju plana: "Zelinske novine" broj 6/17.
Pravna osoba koja je izradila plan:	ARHEO d.o.o., Tomislavova 11, Zagreb	
Pečat pravne osobe koja je izradila plan:	M.P.	Direktor : Mario Pezelj, dipl.ing.arh.
Stručni tim u izradi plana:	Mario Pezelj, dipl.ing.arh., - ovlaštani arhitekt urbanist Aron Varga, dipl.ing.arh.- ovlaštani arhitekt Branimir Fojs, dipl.ing.arh.- ovlaštani arhitekt Antonio Baković, dipl.ing.grad. - ovlaštani ing. građevinarstva Patrik Filaković, dipl.ing.prom. Janja Novaković, dipl.ing.arh.-ovlaštani arhitekt urbanist	Jelena Luketa Knez, dipl.ing.arh Josip Horvat, dipl.ing.prom.-ovlaštani inženjer Vera Varga, dipl. biolog Vesna Pezelj, dipl. sociolog Damir Batarelo, dipl. iur. Ivan Sović, ing.el.
Odgovorni voditelj izrade plana:	Mario Pezelj, dipl.ing.arh. - ovlaštani arhitekt urbanist	
Pečat gradskog vijeća:	M.P.	Predsjednik gradskog vijeća: Dubravko Ponoš, dipl.ing.MBA
Istovjetnost prostornog plana s izvornikom ovjerava:		Pečat nadležnog tijela: M.P.