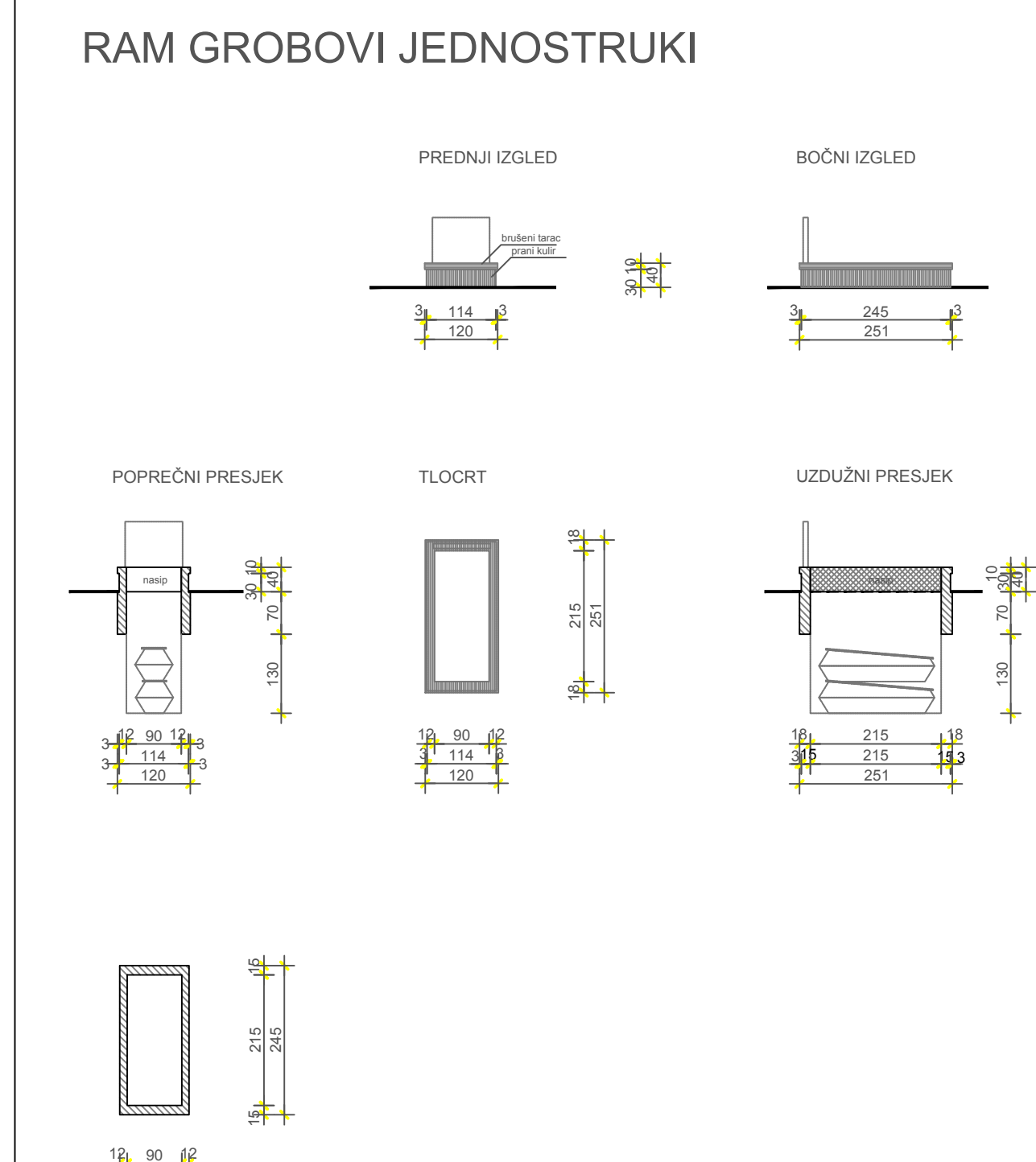
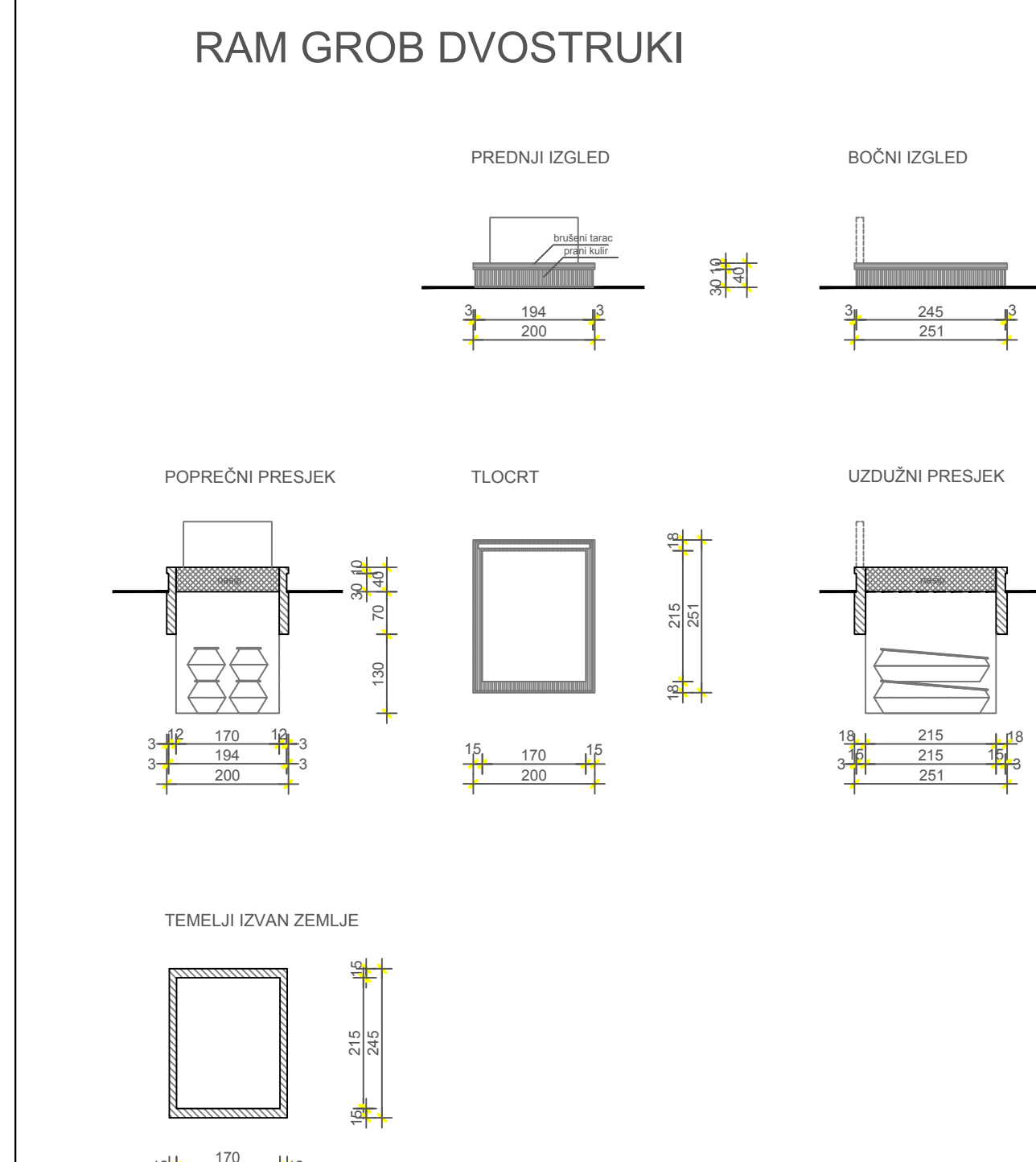
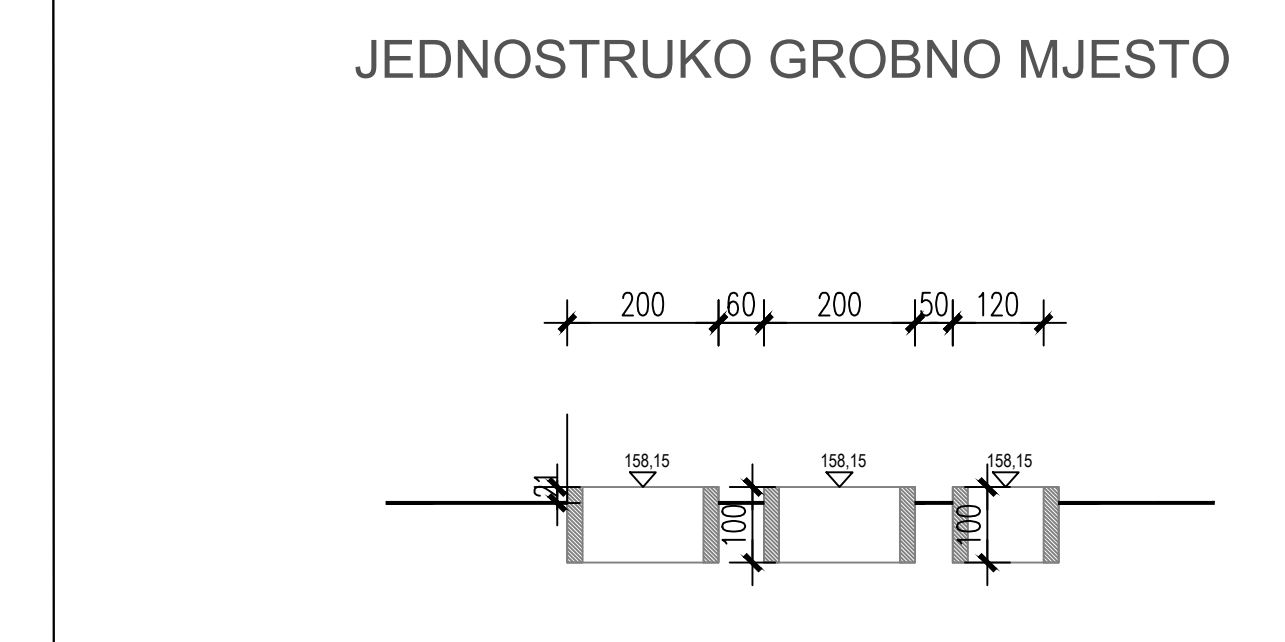
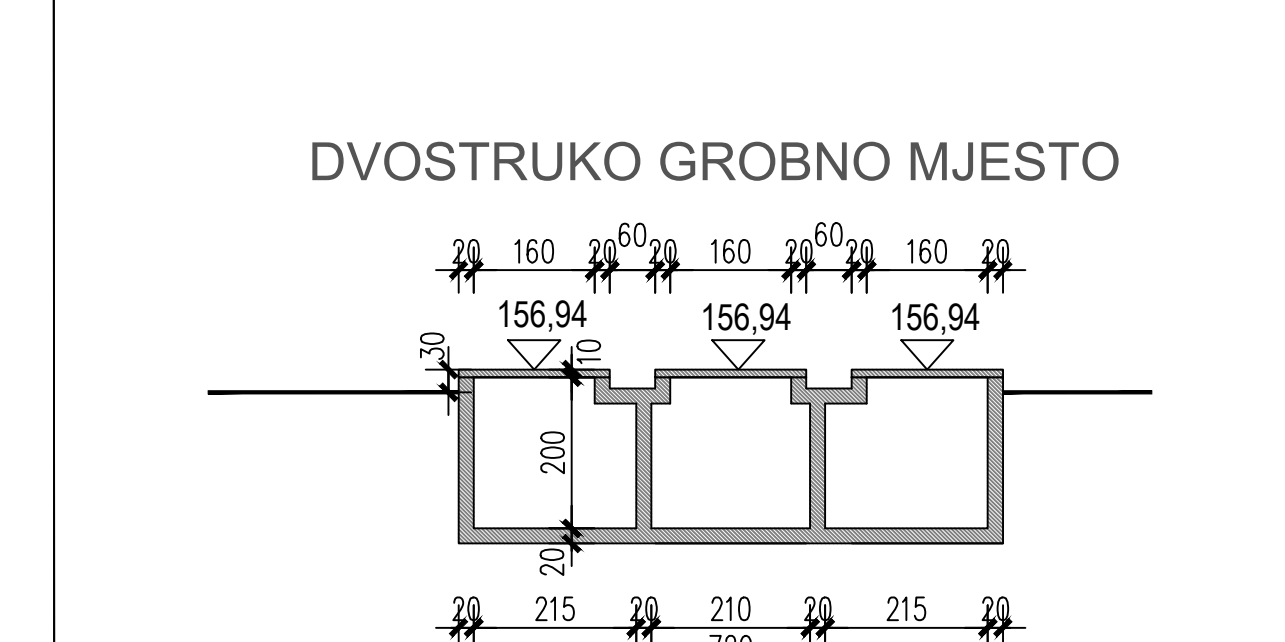
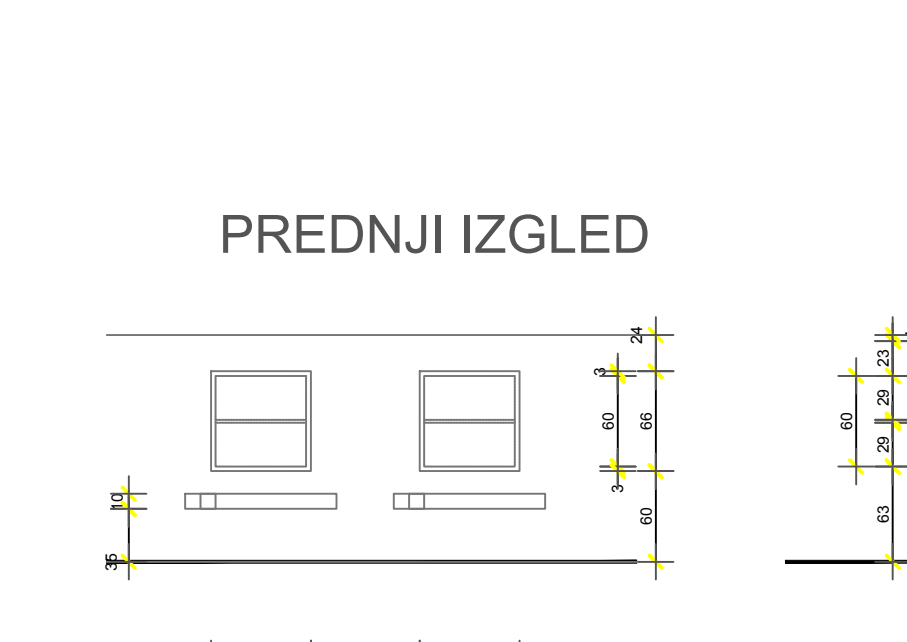
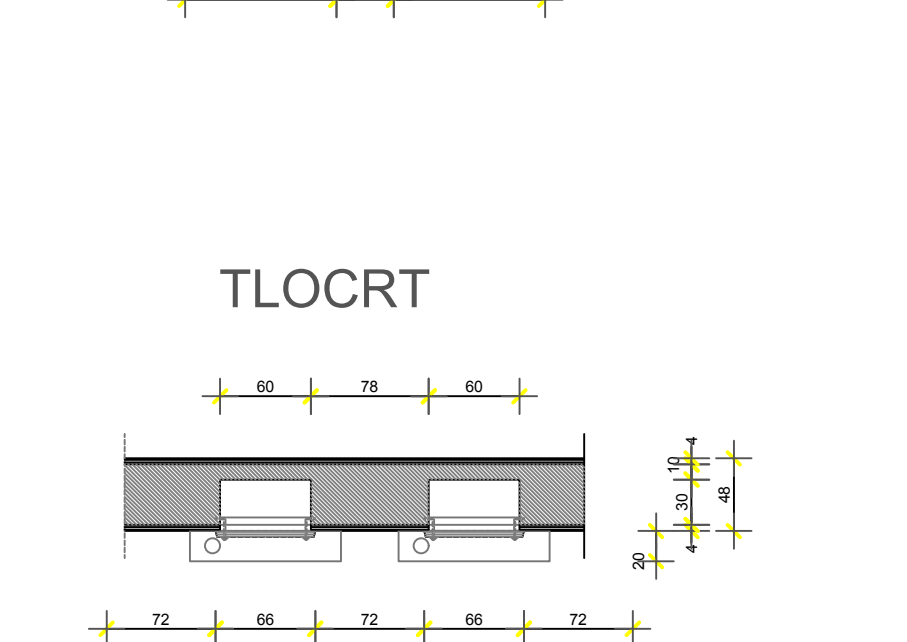



| | MJ 1 : 100 | | MJ 1 : 100 | | MJ 1 : 100 | GRADJEVINA ZA SMJEŠTAJ KOLUMBARIJSKIH NIŠA | MJ 1 : 50 | GRAD SVETI IVAN ZELINA URBANISTIČKI PLAN UREDENJA PROŠIRENJA GROBLJA U DONJOJ ZELINI | | | | | | | | | | | | | | | | | | | | | | | | | | | | | | | | | | | | | | | | |
|--|---|--|------------|--|------------|---|-----------|--|-----------|------------------------------|-------|------------------------------|-------------------------|---|------------------------------|---------------|-----------------------------|-----|--------------------------------|--------|-----------------------------------|---|-------------------------|-------------------------|--------------------------------|---------------------|-------------|------------------------------------|---|---|------|--|-------------------------------------|--|---|--|-----------------------------|---|----------------------------------|--|------------------------|------------------------------|------|---------------------------------------|--|-------------------------|--|------|
| <p>RAM GROBOVI JEDNOSTRUKI</p>  | <p>RAM GROB DVOSTRUKI</p>  | <p>JEDNOSTRUKO GROBNO MJESTO</p>  <p>DVOSTRUKO GROBNO MJESTO</p>  | | | | <p>GRADJEVINA ZA SMJEŠTAJ KOLUMBARIJSKIH NIŠA</p> <p>PREDNJI IZGLED</p>  <p>PRESJEK</p>  <p>TLOCRT</p>  | | <p>4. NAČIN I UVJETI GRADNJE</p> <table border="1"> <tr> <td>Županija:</td> <td>ZAGREBAČKA SVETI IVAN ZELINA</td> </tr> <tr> <td>Grad:</td> <td>ZAGREBAČKA SVETI IVAN ZELINA</td> </tr> <tr> <td>Naziv prostornog plana:</td> <td>URBANISTIČKI PLAN UREDENJA PROŠIRENJA GROBLJA U DONJOJ ZELINI</td> </tr> <tr> <td>Naziv kartografskog prikaza:</td> <td>GROBNA MJESTA</td> </tr> <tr> <td>Broj kartografskog prikaza:</td> <td>4.3</td> </tr> <tr> <td>Mjerilo kartografskog prikaza:</td> <td>1 : 50</td> </tr> <tr> <td>Odluka o izradi prostornog plana:</td> <td>Odluka predstavničkog tijela o donošenju plana:</td> </tr> <tr> <td>"Zelinske novine" 13/22</td> <td>"Zelinske novine" 45/22</td> </tr> <tr> <td>Javna rasprava (datum objave):</td> <td>Javni uvid odizana:</td> </tr> <tr> <td>28.09.2022.</td> <td>od: 17.10.2022. do: 16.11.2022.</td> </tr> <tr> <td>Pečat tijela odgovornog za provođenje javne rasprave:</td> <td>Odgovorna osoba za provođenje javne rasprave:</td> </tr> <tr> <td>M.P.</td> <td>Anita Findri Ratkajec, dipl. ing. stroj.</td> </tr> <tr> <td>Pravna osoba koja je izradila plan:</td> <td>ARHEO d.o.o. Tomislavova 11, Zagreb</td> </tr> <tr> <td>Pečat pravne osobe koja je izradila plan:</td> <td>M.P. Direktor: Mario Pezeļ, dipl.ing.arch.</td> </tr> <tr> <td>Stručni tim u izradi plana:</td> <td>Damir Batareto, dipl.kur. Mario Pezeļ, dipl.ing.arch. - ovlašten arhitekt Vesna Pezeļ, dipl. sociolog Josip Horvat, dipl. ing. prometa - ovlašten ing. Ines Kotula, mag.ing.arch.</td> </tr> <tr> <td>Odgovorni voditelj izrade plana:</td> <td>Mario Pezeļ, dipl.ing.arch. - ovlašten arhitekt urbanist</td> </tr> <tr> <td>Pečat Gradskog vijeća:</td> <td>Predsjednik Gradskog vijeća:</td> </tr> <tr> <td>M.P.</td> <td>Danko Bistrički, struc.spec.ing.grad.</td> </tr> <tr> <td>Istovjetnost prostornog plana s izvornikom ovjerava:</td> <td>Pečat nadležnog tijela:</td> </tr> <tr> <td></td> <td>M.P.</td> </tr> </table> | Županija: | ZAGREBAČKA SVETI IVAN ZELINA | Grad: | ZAGREBAČKA SVETI IVAN ZELINA | Naziv prostornog plana: | URBANISTIČKI PLAN UREDENJA PROŠIRENJA GROBLJA U DONJOJ ZELINI | Naziv kartografskog prikaza: | GROBNA MJESTA | Broj kartografskog prikaza: | 4.3 | Mjerilo kartografskog prikaza: | 1 : 50 | Odluka o izradi prostornog plana: | Odluka predstavničkog tijela o donošenju plana: | "Zelinske novine" 13/22 | "Zelinske novine" 45/22 | Javna rasprava (datum objave): | Javni uvid odizana: | 28.09.2022. | od: 17.10.2022. do: 16.11.2022. | Pečat tijela odgovornog za provođenje javne rasprave: | Odgovorna osoba za provođenje javne rasprave: | M.P. | Anita Findri Ratkajec, dipl. ing. stroj. | Pravna osoba koja je izradila plan: | ARHEO d.o.o. Tomislavova 11, Zagreb | Pečat pravne osobe koja je izradila plan: | M.P. Direktor: Mario Pezeļ, dipl.ing.arch. | Stručni tim u izradi plana: | Damir Batareto, dipl.kur. Mario Pezeļ, dipl.ing.arch. - ovlašten arhitekt Vesna Pezeļ, dipl. sociolog Josip Horvat, dipl. ing. prometa - ovlašten ing. Ines Kotula, mag.ing.arch. | Odgovorni voditelj izrade plana: | Mario Pezeļ, dipl.ing.arch. - ovlašten arhitekt urbanist | Pečat Gradskog vijeća: | Predsjednik Gradskog vijeća: | M.P. | Danko Bistrički, struc.spec.ing.grad. | Istovjetnost prostornog plana s izvornikom ovjerava: | Pečat nadležnog tijela: | | M.P. |
| Županija: | ZAGREBAČKA SVETI IVAN ZELINA | | | | | | | | | | | | | | | | | | | | | | | | | | | | | | | | | | | | | | | | | | | | | | | |
| Grad: | ZAGREBAČKA SVETI IVAN ZELINA | | | | | | | | | | | | | | | | | | | | | | | | | | | | | | | | | | | | | | | | | | | | | | | |
| Naziv prostornog plana: | URBANISTIČKI PLAN UREDENJA PROŠIRENJA GROBLJA U DONJOJ ZELINI | | | | | | | | | | | | | | | | | | | | | | | | | | | | | | | | | | | | | | | | | | | | | | | |
| Naziv kartografskog prikaza: | GROBNA MJESTA | | | | | | | | | | | | | | | | | | | | | | | | | | | | | | | | | | | | | | | | | | | | | | | |
| Broj kartografskog prikaza: | 4.3 | | | | | | | | | | | | | | | | | | | | | | | | | | | | | | | | | | | | | | | | | | | | | | | |
| Mjerilo kartografskog prikaza: | 1 : 50 | | | | | | | | | | | | | | | | | | | | | | | | | | | | | | | | | | | | | | | | | | | | | | | |
| Odluka o izradi prostornog plana: | Odluka predstavničkog tijela o donošenju plana: | | | | | | | | | | | | | | | | | | | | | | | | | | | | | | | | | | | | | | | | | | | | | | | |
| "Zelinske novine" 13/22 | "Zelinske novine" 45/22 | | | | | | | | | | | | | | | | | | | | | | | | | | | | | | | | | | | | | | | | | | | | | | | |
| Javna rasprava (datum objave): | Javni uvid odizana: | | | | | | | | | | | | | | | | | | | | | | | | | | | | | | | | | | | | | | | | | | | | | | | |
| 28.09.2022. | od: 17.10.2022. do: 16.11.2022. | | | | | | | | | | | | | | | | | | | | | | | | | | | | | | | | | | | | | | | | | | | | | | | |
| Pečat tijela odgovornog za provođenje javne rasprave: | Odgovorna osoba za provođenje javne rasprave: | | | | | | | | | | | | | | | | | | | | | | | | | | | | | | | | | | | | | | | | | | | | | | | |
| M.P. | Anita Findri Ratkajec, dipl. ing. stroj. | | | | | | | | | | | | | | | | | | | | | | | | | | | | | | | | | | | | | | | | | | | | | | | |
| Pravna osoba koja je izradila plan: | ARHEO d.o.o. Tomislavova 11, Zagreb | | | | | | | | | | | | | | | | | | | | | | | | | | | | | | | | | | | | | | | | | | | | | | | |
| Pečat pravne osobe koja je izradila plan: | M.P. Direktor: Mario Pezeļ, dipl.ing.arch. | | | | | | | | | | | | | | | | | | | | | | | | | | | | | | | | | | | | | | | | | | | | | | | |
| Stručni tim u izradi plana: | Damir Batareto, dipl.kur. Mario Pezeļ, dipl.ing.arch. - ovlašten arhitekt Vesna Pezeļ, dipl. sociolog Josip Horvat, dipl. ing. prometa - ovlašten ing. Ines Kotula, mag.ing.arch. | | | | | | | | | | | | | | | | | | | | | | | | | | | | | | | | | | | | | | | | | | | | | | | |
| Odgovorni voditelj izrade plana: | Mario Pezeļ, dipl.ing.arch. - ovlašten arhitekt urbanist | | | | | | | | | | | | | | | | | | | | | | | | | | | | | | | | | | | | | | | | | | | | | | | |
| Pečat Gradskog vijeća: | Predsjednik Gradskog vijeća: | | | | | | | | | | | | | | | | | | | | | | | | | | | | | | | | | | | | | | | | | | | | | | | |
| M.P. | Danko Bistrički, struc.spec.ing.grad. | | | | | | | | | | | | | | | | | | | | | | | | | | | | | | | | | | | | | | | | | | | | | | | |
| Istovjetnost prostornog plana s izvornikom ovjerava: | Pečat nadležnog tijela: | | | | | | | | | | | | | | | | | | | | | | | | | | | | | | | | | | | | | | | | | | | | | | | |
| | M.P. | | | | | | | | | | | | | | | | | | | | | | | | | | | | | | | | | | | | | | | | | | | | | | | |