






-  POSTOJEĆE GROBLJE
- UREĐENJE GROBLJA**
-  JEDNOSTRUKA GROBNA MJESTA
-  DVOSTRUKA GROBNA MJESTA
-  ŽIVICA
-  GRADEVINA ZA SMJEŠTAJ KOLUMBARIJSKIH NIŠA
-  KONTEJNER ZA SMEĆE
-  KLUPA ZA SJEDENJE
-  KANTA ZA ORGANSKI OTPAD
-  KANTA ZA OSTALI OTPAD
-  IZLJEVNO MJESTO
-  STEPENICE
-  OGRADA

**GRAD SVETI IVAN ZELINA**  
**URBANISTIČKI PLAN UREĐENJA**  
**PROŠIRENJA GROBLJA U DONJOJ ZELINI**

**4. NAČIN I UVJETI GRADNJE**

Zemlja: ZAGREBAČKA	
Grad: SVETI IVAN ZELINA	
Naziv prostornog plana: URBANISTIČKI PLAN UREĐENJA PROŠIRENJA GROBLJA U DONJOJ ZELINI	
Naziv kartografskog prikaza: GROBNA POLJA	
Broj kartografskog prikaza: 4.2	Mjerilo kartografskog prikaza: 1 : 200
Obilježje u izradi prostornog plana: "Zelinske noćnice" 1302	Obilježje predmetnog lista u osnovnom planu: "Zelinske noćnice" 4522
Javna rasprava (datum objave): 26.09.2022.	Javni uvid osuđam: od: 17.10.2022. do: 16.11.2022.
Podat tjepe odgovornog za provođenje javne rasprave: M.P.	Odgovorna osoba za provođenje javne rasprave: Anita Fendi Rankajec, dipl. ing. arh.
Pravna osoba koja je izradila plan: ARHEO d.o.o., Tomislavova 11, Zagreb	
Podat pravne osobe koja je izradila plan: M.P. Direktor: Mario Peczeli, dipl.ing.arh.	
Stožni tim u izradi plana: Anon Varga, dipl.ing.arh. - ovlašten arhitekt; Mario Peczeli, dipl.ing.arh. - ovlašten arhitekt urbanist; Josip Horvat, dipl.ing.prometa-ovlašten ing.; Ives Kotuš, mag.ing.arch.	
Odgovorni voditelj izrade plana: Mario Peczeli, dipl.ing.arh. - ovlašten arhitekt urbanist	
Podat Gradskog vijeća: Predsjednik Gradskog vijeća: Darko Bistički, struc.spec.ing.grad.	
Istovjetnost prostornog plana s izvornom verzijom: M.P. Podat nadležnog tijela: M.P.	

